



Жер учаскесіне арналған акт № 2025-7638369

Акт на земельный участок № 2025-7638369

1. Жер учаскесінің кадастрлық нөмірі/ Кадастровый номер земельного участка	12:182:019:694
2. Жер учаскесінің мекенжайы, мекенжайдың тіркеу коды* Адрес земельного участка, регистрационный код адреса *	Қостанай обл., Қарабалық ауд., Тоғызак а.о., Тоғызак а., Степная көш., 10А құр, МТК: 0202500005318965 обл. Костанайская, р-н Карабалыцкий, с.о. Тогузакский, с. Тогузак, ул. Степная, ст-е 10А, РКА: 0202500005318965
3. Жер учаскесіне құқық түрі Вид право на земельный участок	тұрақты жер пайдалану постоянное землепользование
4. Жалға алудың аяқталу мерзімі мен күні ** Срок и дата окончания аренды **	- -
5. Жер учаскесінің алаңы, гектар*** Площадь земельного участка, гектар***	0.0030 0.0030
6. Жердің санаты Категория земель	Елді мекендердің (қалалардың, кенттер мен ауылдық елді мекендердің) жері Земли населенных пунктов (городов, поселков и сельских населенных пунктов)
7. Жер учаскесінің нысаналы мақсаты**** Елді мекендегі функционалдық аймақ (бар болса)***** Целевое назначение земельного участка**** Функциональная зона в населенном пункте (при наличии)*****	блок-модульді қазандықты орнату үшін для установки блочно-модульной котельной
8. Жер учаскесін пайдаланудағы шектеулер мен ауыртпалықтар Ограничения в использовании и обременения земельного участка	- -
9. Бөлінуі (бөлінеді/бөлінбейді) Делимость (делимый/неделимый)	Бөлінбейтін Неделимый

Ескертпе / Примечание:

* Мекенжайдың тіркеу коды болған жағдайда көрсетіледі/Регистрационный код адреса указывается при наличии.


** Аяқталу мерзімі мен күні уақытша жер пайдалану кезінде көрсетіледі/Срок и дата окончания указывается при временном землепользовании.

*** Қосымша жер учаскесінің үлесі бар болған жағдайда көрсетіледі/Дополнительно указывается доля площади земельного участка при наличии.

**** Қосымша жеке қосалқы шаруашылық жүргізу үшін берілетін жер учаскесінің телімінің түрі көрсетіледі/В случае предоставления для ведения личного подсобного хозяйства, указывается вид надела земельного участка.

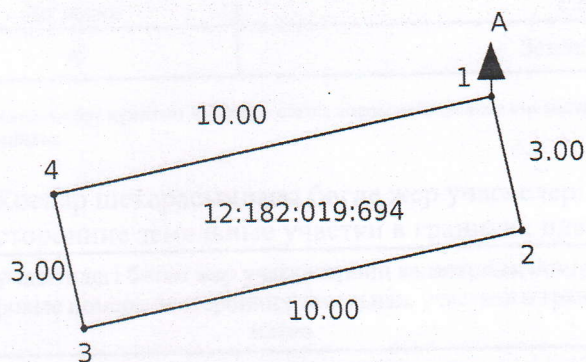
***** Жергілікті атқарушы органның шешіміне сәйкес елді мекендер жерлеріндегі функционалдық аймақ/Функциональная зона на землях населенных пунктов согласно решения местного исполнительного органа.

Осы құжат «Электрондық құжат және электрондық цифрлық қолтаңба туралы» 2003 жылғы 7 қаңтардағы N 370-ІІ ҚРЗ 1 бабына сәйкес қағаз жеткізгіштегі құжатпен бірдей.
Данный документ согласно пункту 1 статьи 370-ІІ ЗРК от 7 января 2003 года «Об электронном документе и электронной цифровой подписи» равнозначен документу на бумажном носителе.



* штрих-код ЖМБМК АЖ-дан алынған және қызмет берушінің электрондық-цифрлық қолтаңбасымен қол қойылған деректерді қамтиды: Азаматтарға арналған үкімет» мемлекеттік корпорациясы коммерциялық емес акционерлік қоғамының Қостанай облысы бойынша филиалының Қарабалық аудандық тіркеу және жер кадастры бөлімі
* штрих-код содержит данные, полученные из ИС ЕГКН и подписанные электронно-цифровой подписью услугодателя: Отдел Карабалыцкого района по регистрации и земельному кадастру филиала некоммерческого акционерного общества «Государственная корпорация «Правительство для граждан» по Костанайской области

Жер учаскесінің жоспары*
План земельного участка*




Масштаб: 1:200

Сызықтардың өлшемін шығару
Выноска мер линий

Бұрылысты нүктелердің № № поворотных точек	Сызықтардың өлшемі Меры линий
Жылжымайтын мүліктің бірыңғай мемлекеттік кадастры ақпараттық жүйесінің жария кадастрлық картасында көрсетілген координаттар жүйесіндегі сызықтардың өлшемдері Меры линий в системе координат, указанной в публичной кадастровой карте информационной системы единого государственного кадастра недвижимости	
1-2	3.0
2-3	10.0
3-4	3.0
4-1	10.0

Осы құжат «Электрондық құжат және электрондық цифрлық қолтаңба туралы» 2003 жылғы 7 қаңтардағы N 370-ІІ ҚРЗ 1 бабына сәйкес қағаз жеткізгіштегі құжатпен бірдей.
Данный документ согласно пункту 1 статьи 370-ІІ ЗРК от 7 января 2003 года «Об электронном документе и электронной цифровой подписи» равнозначен документу на бумажном носителе.



штрих-код ЖМБМК АЖ-дан алынған және қызмет берушінің электрондық-цифрлық қолтаңбасымен қол қойылған деректерді қамтиды: Азаматтарға арналған үкімет мемлекеттік корпорациясы коммерциялық емес акционерлік қоғамының Қостанай облысы бойынша филиалының Қарабалық аудандық тіркеу және жер кадастры бөлімі
*штрих-код содержит данные, полученные из ИС ЕГКН и подписанные электронно-цифровой подписью услугодателя: Отдел Карабалыкского района по регистрации и земельному кадастру филиала некоммерческого акционерного общества «Государственная корпорация «Правительство для граждан» по Костанайской области

1-2	3.0
2-3	10.0
3-4	3.0
4-1	10.0

Аралас учаскелердің кадастрлық нөмірлері (жер санаттары)*
Кадастровые номера (категории земель) смежных земельных участков*

Нүктесінен От точки	Нүктесіне дейін До точки	Сипаттамасы Описание
А	А	Земли с. Тогузак

Ескертпе/Примечание:

*Шектесулердің сипаттамасы жер учаскесіне сәйкестендіру құжатын дайындау сәтіне жарамды/Описание смежеств действительно на момент изготовления идентификационного документа на земельный участок.

Жоспар шекарасындағы бөгде жер учаскелері
Посторонние земельные участки в границах плана

Жоспардағы № № на плане	Жоспар шегіндегі бөтен жер учаскелерінің кадастрлық нөмірлері Кадастровые номера посторонних земельных участков в границах плана	Аланы, гектар Площадь, гектар
----	-----	-----

Осы актіні Азаматтарға арналған үкімет» мемлекеттік корпорациясы коммерциялық емес акционерлік қоғамының Қостанай облысы бойынша филиалының Қарабалық аудандық тіркеу және жер кадастры бөлімі жасады.

(жер кадастрын жүргізетін ұйымның атауы)


Настоящий акт изготовлен Отдел Карабалыцкого района по регистрации и земельному кадастру филиала некоммерческого акционерного общества «Государственная корпорация «Правительство для граждан» по Костанайской области

(наименование организации, ведущей земельный кадастр)

Актінің дайындалған күні: 2025 жылғы «26» қараша

Дата изготовления акта: «26» ноября 2025 года

Осы құжат «Электрондық құжат және электрондық цифрлық қолтаңба туралы» 2003 жылғы 7 қаңтардағы N 370-ІІ ҚРЗ 1 бабына сәйкес қағаз жеткізгіштегі құжатпен бірдей. Данный документ согласно пункту 1 статьи 370-ІІ ЗРК от 7 января 2003 года «Об электронном документе и электронной цифровой подписи» равнозначен документу на бумажном носителе.



*штрих-код ЖМБМК АЖ-дан алынған және қызмет берушінің электрондық-цифрлық қолтаңбасымен қол қойылған деректерді қамтиды: Азаматтарға арналған үкімет» мемлекеттік корпорациясы коммерциялық емес акционерлік қоғамының Қостанай облысы бойынша филиалының Қарабалық аудандық тіркеу және жер кадастры бөлімі
*штрих-код содержит данные, полученные из ИС ЕГКН и подписанные электронно-цифровой подписью услугодателя: Отдел Карабалыцкого района по регистрации и земельному кадастру филиала некоммерческого акционерного общества «Государственная корпорация «Правительство для граждан» по Костанайской области